

Récépissé de DT Récépissé de DICT

Au titre du chapitre IV du titre V du livre V (partie réglementaire) du Code de l'environnement
et de la section 12 du chapitre IV du titre III du livre V de la 4^{ème} partie (partie réglementaire) du Code du travail

Destinataire

Récépissé de DT
Récépissé de DICT
Récépissé de DT/DICT
conjointe

Dénomination :

Complément / Service :

Numéro / Voie :

Lieu-dit / BP :

Code Postal / Commune :

Pays :

N° consultation du téléservice :

Référence de l'exploitant :

N° d'affaire du déclarant :

Personne à contacter (déclarant) :

Date de réception de la déclaration :

Commune principale des travaux :

Adresse des travaux prévus :

Coordonnées de l'exploitant :

Raison sociale :

Personne à contacter :

Numéro / Voie :

Lieu-dit / BP :

Code Postal / Commune :

Tél. :

Fax :

Éléments généraux de réponse

Les renseignements que vous avez fournis ne nous permettent pas de vous répondre. La déclaration est à renouveler. Précisez notamment :

Les réseaux/ouvrages que nous exploitons ne sont pas concernés au regard des informations fournies. Distance > à : _____ m

Il y a au moins un réseau/ouvrage concerné (voir liste jointe) de catégorie : _____ (voir liste des catégories au verso)

Modification ou extension de nos réseaux / ouvrages

Modification ou extension de réseau/ouvrage envisagée dans un délai inférieur à 3 mois :

Réalisation de modifications en cours sur notre réseau/ouvrage.

Veuillez contacter notre représentant :

Tél. :

NB : Si nous avons connaissance d'une modification du réseau/ouvrage dans le délai maximal de 3 mois à compter de la consultation du téléservice, nous vous en informerons.

Emplacement de nos réseaux / ouvrages

Plans joints :

Références :

Echelle₍₁₎ :

Date d'édition₍₁₎ :

Sensible :

Prof. règl. mini₍₁₎ :

Matériau réseau₍₁₎ :

NB : La classe de
précision A, B ou C
figure dans les plans.

Réunion sur chantier pour localisation du réseau/ouvrage :

Date retenue d'un commun accord : ____ / ____ / ____ à ____ h ____

ou Prise de RDV à l'initiative du déclarant (date du dernier contact non conclusif : ____ / ____ / ____)

Votre projet doit tenir compte de la servitude protégeant notre ouvrage.

(cas d'un récépissé de DT) Vous devez prévoir des investigations complémentaires à notre charge (hors cas d'exemption prévus dans la réglementation) ⁽²⁾

Des branchements non cartographiés sont présents. Ils sont soit pourvus d'affleurants visibles et rattachés à un réseau principal souterrain identifié dans les plans joints, soit munis de dispositifs automatiques supprimant tout risque en cas d'endommagement ⁽²⁾

(1): facultatif si l'information est fournie sur le plan joint (2): pour les tronçons et branchements non cartographiés en classe A, prévoir des clauses techniques et financières particulières dans le marché

Recommandations de sécurité

Les recommandations techniques générales en fonction des réseaux et des techniques de travaux prévues sont consultables sur www.reseaux-et-canalisation.gouv.fr

Les recommandations techniques spécifiques suivantes sont à appliquer, en fonction des risques liés à l'utilisation des techniques de travaux employées :

Rubriques du guide technique relatives à des ouvrages ou travaux spécifiques :

Pour les exploitants de lignes électriques : si la distance d'approche a été précisée, la mise hors tension est : possible impossible

Mesures de sécurité à mettre en œuvre :

Dispositifs importants pour la sécurité :

Cas de dégradation d'un de nos ouvrages

En cas de dégradation d'un de nos ouvrages, contactez nos services au numéro de téléphone suivant : _____

Pour toute anomalie susceptible de mettre en cause la sécurité au cours du déroulement du chantier, prévenir le service départemental d'incendie et de secours (par défaut le 18 ou le 112) : _____

Responsable du dossier

Nom : _____

Désignation du service : _____

Tél. : _____

Signature de l'exploitant ou de son représentant

Nom du signataire : _____

Signature : _____

Date : ____ / ____ / ____ Nombre de pièces jointes, y compris les plans : ____

Guide d'application de la réglementation

Bonjour,

Les prescriptions techniques du Fascicule 2 du guide technique relatif aux travaux à proximité des réseaux sont à respecter :

- Eau potable pages 40 à 43
- Assainissement pages 43 à 45
- Pluvial pages 45 à 49

Ci-dessous le lien du Fascicule 2 :

[https://www.reseaux-et-canalisations.ineris.fr/gu-presentation/userfile?path=/fichiers/Guides techniques/Fascicule2-Guidetechniquedestravaux-v3-2018-09.pdf](https://www.reseaux-et-canalisations.ineris.fr/gu-presentation/userfile?path=/fichiers/Guides_techniques/Fascicule2-Guidetechniquedestravaux-v3-2018-09.pdf)

Contenu et légende des plans des réponses aux DT-DICT

Ouvrages Souterrains de Prélèvement ou de Distribution d'Eau (Eau Potable)
Ouvrages Souterrains d'Assainissement

Plans et données disponibles dans ce dossier

- 1 Plan des ouvrages du réseau d'eau potable
- 2 Plan des ouvrages du réseau d'assainissement et de pluvial
- 3 Données complémentaires des points singuliers relevés en classe A

Légende

Chantier



Emprise des travaux

Eau Potable

Canalisation

--- Refoulement

— Veolia

----- Abandonné

— Privé

Branchement

----- Abandonné

— Privé

— Veolia

Equipement réseau

○ Public

○ Veolia

✕ Vannes

• Point de Service

Vanne de Branchement

Défense incendie

▲ Réserve

■ Bouche incendie

● Poteau incendie

Ouvrages (Eau Potable)

▽ Forage/captage

★ Usine de traitement

RT Reservoir (sur tour)

RA Reservoir (semi enterré)

R Reservoir

○ Regard visite

○ Autre

⊞ Station de pompage,

surpression ou

rechloration

Assainissement

Collecteur

--- Pluvial refoulement

— Pluvial gravitaire

--- Usée/unitaire refoulement

— Usée/unitaire gravitaire

----- Réseaux abandonnés

— Privé

Branchement

— Pluvial

— Usée/unitaire

Regard

⊞ Usée

⊞ Pluvial

⊞ Usée borgne

⊞ Pluvial borgne

Avaloir grille

□ Usée

□ Pluvial

Equipement réseau

✕ Vanne

▲ Clapet

Ouvrage

⊞ Poste de refoulement/relèvement

⊞ Puits perdus

⊞ Chambre de dessablement

⊞ Bassin tampon

⊞ Déversoir d'orage

⊞ Séparateur à hydrocarbures

• boîte de branchement

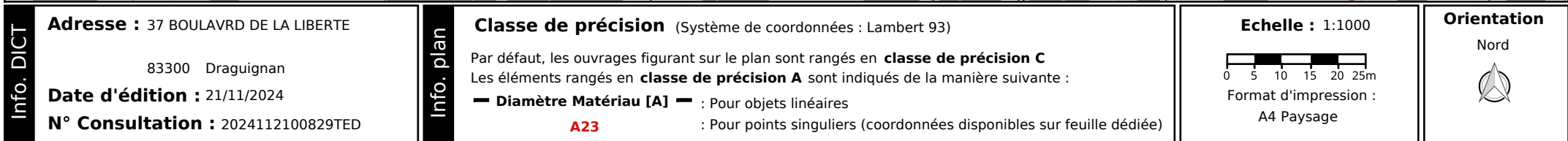
Les ouvrages Privés ou Abandonnés ne sont pas exploités par Veolia, leur position est donnée à titre indicatif

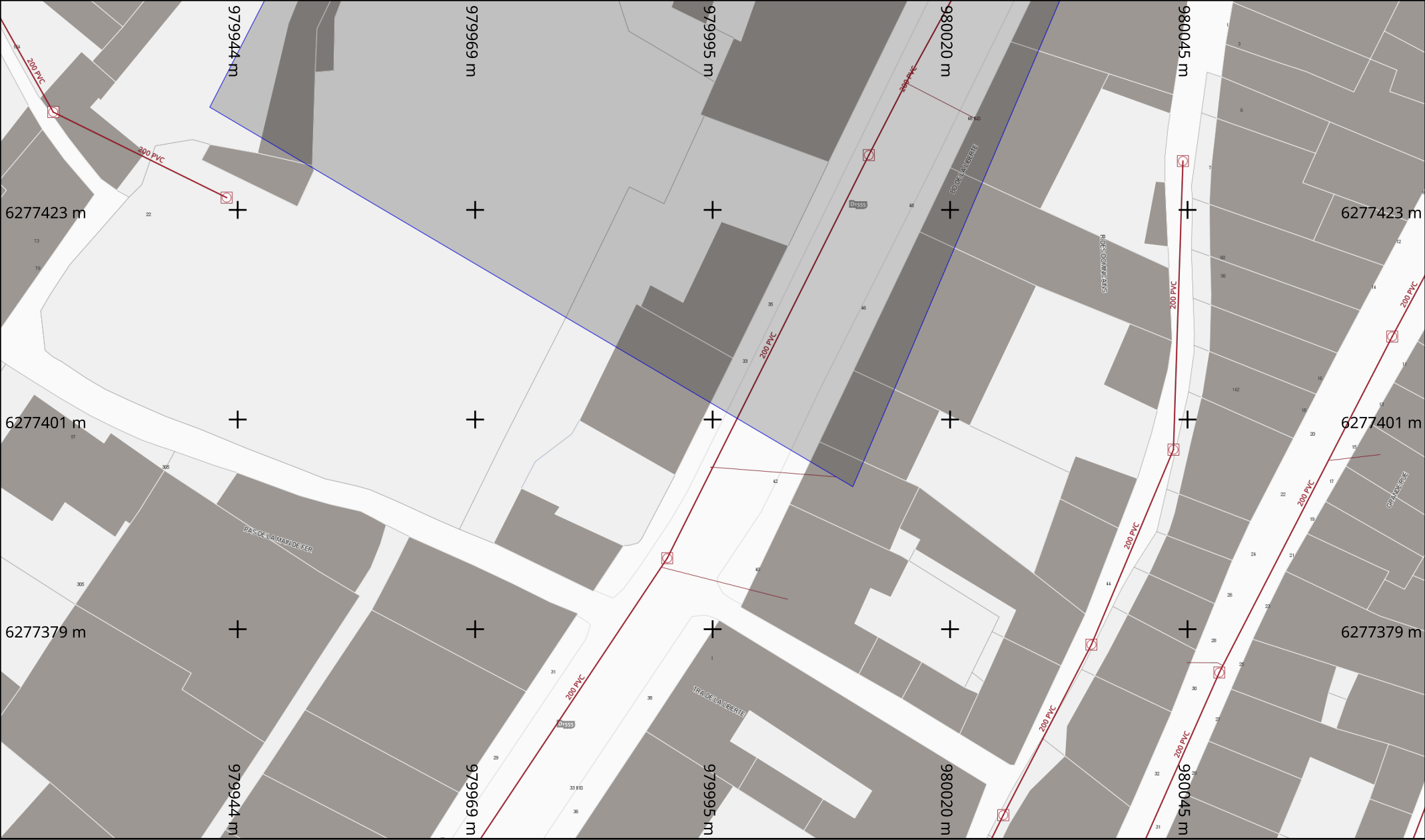
La durée de validité du récépissé est limitée dans le temps, la DICT doit être renouvelée dans les cas suivants :

- La durée des travaux est supérieure à 6 mois et aucune réunion périodique n'a été planifiée avec les exploitants de réseaux sensibles
- Les travaux annoncés ne sont pas entrepris dans un délai de 3 mois à compter de la date de consultation de la liste des exploitants
- Les travaux sont interrompus pendant plus de 3 mois.

Les plans sont restitués sur le meilleur fond de plan à grande échelle disponible - toutefois le fond de plan mis à disposition de Veolia peut comporter des erreurs importantes ; pour les ouvrages indiqués en classe A, il est nécessaire de se reporter aux coordonnées Lambert fournies avec la réponse.

Dans tous les cas, vous devez procéder à la lecture de l'environnement et prendre en compte les indications fournies par les affleurants (regards, chambres, bouches à clé, etc.)





Info. DICT	Adresse : 37 BOULAVRD DE LA LIBERTE	Info. plan	Classe de précision (Système de coordonnées : Lambert 93) Par défaut, les ouvrages figurant sur le plan sont rangés en classe de précision C Les éléments rangés en classe de précision A sont indiqués de la manière suivante : — Diamètre Matériau [A] — : Pour objets linéaires A23 : Pour points singuliers (coordonnées disponibles sur feuille dédiée)	Echelle : 1:500 Format d'impression : A4 Paysage	Orientation Nord
	83300 Draguignan				
	Date d'édition : 21/11/2024				
	N° Consultation : 2024112100829TED				



Info. DICT

Adresse : 37 BOULAVRD DE LA LIBERTE

83300 Draguignan

Date d'édition : 21/11/2024

N° Consultation : 2024112100829TED

Info. plan

Classe de précision (Système de coordonnées : Lambert 93)

Par défaut, les ouvrages figurant sur le plan sont rangés en **classe de précision C**

Les éléments rangés en **classe de précision A** sont indiqués de la manière suivante :

— **Diamètre Matériau [A]** — : Pour objets linéaires

A23 : Pour points singuliers (coordonnées disponibles sur feuille dédiée)

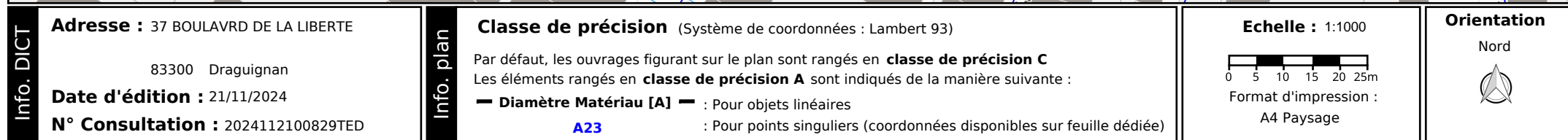
vers folio 1

Echelle : 1:500

Format d'impression : A4 Paysage

Orientation

Nord





Info. DICT

Adresse : 37 BOULAVRD DE LA LIBERTE

83300 Draguignan

Date d'édition : 21/11/2024

N° Consultation : 2024112100829TED

Info. plan

Classe de précision (Système de coordonnées : Lambert 93)

Par défaut, les ouvrages figurant sur le plan sont rangés en **classe de précision C**

Les éléments rangés en **classe de précision A** sont indiqués de la manière suivante :

— Diamètre Matériau [A] : Pour objets linéaires
A23 : Pour points singuliers (coordonnées disponibles sur feuille dédiée)

Echelle : 1:500

Format d'impression : A4 Paysage

Orientation

Nord



Info. DICT

Adresse : 37 BOULAVRD DE LA LIBERTE

83300 Draguignan

Date d'édition : 21/11/2024

N° Consultation : 2024112100829TED

Info. plan

Classe de précision (Système de coordonnées : Lambert 93)

Par défaut, les ouvrages figurant sur le plan sont rangés en **classe de précision C**

Les éléments rangés en **classe de précision A** sont indiqués de la manière suivante :

— Diamètre Matériau [A] — : Pour objets linéaires

A23 : Pour points singuliers (coordonnées disponibles sur feuille dédiée)

Echelle : 1:500

Format d'impression : A4 Paysage

Orientation

Nord

Référence et coordonnées des points singuliers de classe de précision A*

Ouvrages Souterrains d'Assainissement

Système de coordonnées : Lambert93

Informations des 1 entités présentes dans l'emprise du chantier

** Sauf dans le cas où des altimétries sont fournies, la classe de précision ne s'applique qu'aux coordonnées X;Y*

N° sur le plan	Réseau concerné	Type d'ouvrage	Coordonnée X	Coordonnée Y	Coordonnée Z (génératrice supérieure)
A01	Eaux usées	Regard	980030.613	6277464.791	